

SIGNOS CARTOGRAFICOS

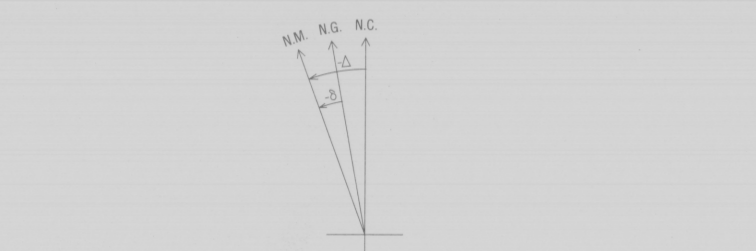
- Manzanas con edificación total o parcial - Manzanas trazadas y baldías
Capitol de provincia - Cabecera de partido o departamento
Límite interprovincial 1) no validado
Límite interdepartamental o de partido 1) no validado
Ferrocarril de dos vías 1) Paso a nivel 2) Indicador de kilómetros
Ferrocarril de una vía 1) eléctrica 2) Puesto ferroviario
Estación de ferrocarril 1) Desvío 2) Apeadero, parada, embarcadero
Desmonte 1) Profundidad en metros - Terraplen 2) Altura en metros
Numeración vial 1) nacional 2) provincial
Caminos pavimentados 1) en construcción 2) Estación de peaje
Caminos consolidados 1) en pendiente fuerte 2) Indicador de kilómetros
Caminos de tierra mejorados 1) Alcantarilla 2) Guardagujas
Caminos de tierra 1) intranstable permanente 2) intranstable temporal
Huella, rodera - Senda
Picada, contrapicada
Línea telefónica - Cableado coaxial - Cableado de fibra óptica
Línea de alta tensión 1) subterránea o subacuática 2) Transformador
Acueducto a nivel 1) Boca de toma de agua - Ferroduto
Diseño a nivel 1) subterráneo
Gasoducto a nivel 1) subterráneo 2) Cámara de válvulas
Punto del terreno acotado - Punto del terreno acotado de mayor altura
Marca alimétrica
Estación GPS/GNSS permanente (RAMSAC) - Marca geodésica POSGAR
Marca geodésica desdoblada POSGAR - Marca geodésica PASMA - Marca geodésica provincial
Silo - Municipalidad - Destacamento policial - Escuela provincial
Hospital, sala de primeros auxilios - Capilla - Oratorio, ermita - Cementerio
Oficina telefónica - Oficina postal - Estación - Torre de Telecomunicaciones
Central termoeléctrica - Horno de ladrillos o cal - Horno para carbón vegetal - Chimenea
Edificio 1) de adobe - Galpón, cradero de aves - Tinglado, cobertizo - Fábrica
Molino a viento y tanque australiano - Molino a viento - Tanque australiano - Tanque elevado
Pozo - Pozo con bomba a motor - Mina, cantera - Excavación receptora de aguas pluviales
Pirca, pilca - Cerco vivo - Alambrado provisorio de propiedades y divisiones internas
Aeródromo nacional - Aeródromo con pista de tierra e instalaciones de emergencia o sin ellas
Boya - Baliza - Faro fijo - Puerto comercial
Corriente de agua perenne 1) Dirección de la corriente 2) Catarata, cascada, salto
Corriente de agua intermitente 1) Vado para peatones o jinetes
Lago o laguna perenne 1) Salada - Laguna intermitente
Bañado perenne - Estero
Cajada - Bañado intermitente
Canal 1) navegable - Acequia, zanja
Curvas de nivel 1) directo 2) intermedia 3) auxiliar 4) figurativa
Barranca 1) Altura en metros - Hoya
Salina, salar, salitral, boratera - Médano, duna
Bosque, selva, foresta o parque natural bajo 1) intranstable
Terreno para cultivo - Viñedo
Mallín, vega, menisco - Caja de azúcar - Pajonal, juncal - Matorral
Palmar - Coníferas - Vegetación leñosa - Corcon, pajá, neno

- ABREVIATURAS Y SIGLAS
A. Alm.
Cm. Cba.
Cmp. Cps.
Ea. Est.
Establ. F.
Fin. H.
Pcal. Pto.
R. T.
VA.
GNSS
GPS
P.A.R.N.
PASMA
POSGAR
RAMSAC
Arroyo - Almacén - Apeadero
Colonia - Cabala - Cerro
Cooperativa - Campo - Departamento
Estación - Estero - Estación
Establecimiento - Hierro - Ferrocarril Belga
Finca - Hornos - Nacional
Provincial - Puesto - Quebrada
Río - Trocha - Villa
Sistema Satelital de Navegación Global
Sistema de Posicionamiento Global
Punto Alimétrico de Referencia Normal
Proyecto de Asistencia al Sector Minero Argentino
Posiciones Geodésicas Argentinas
Red Argentina de Monitoreo Satelital Continuo

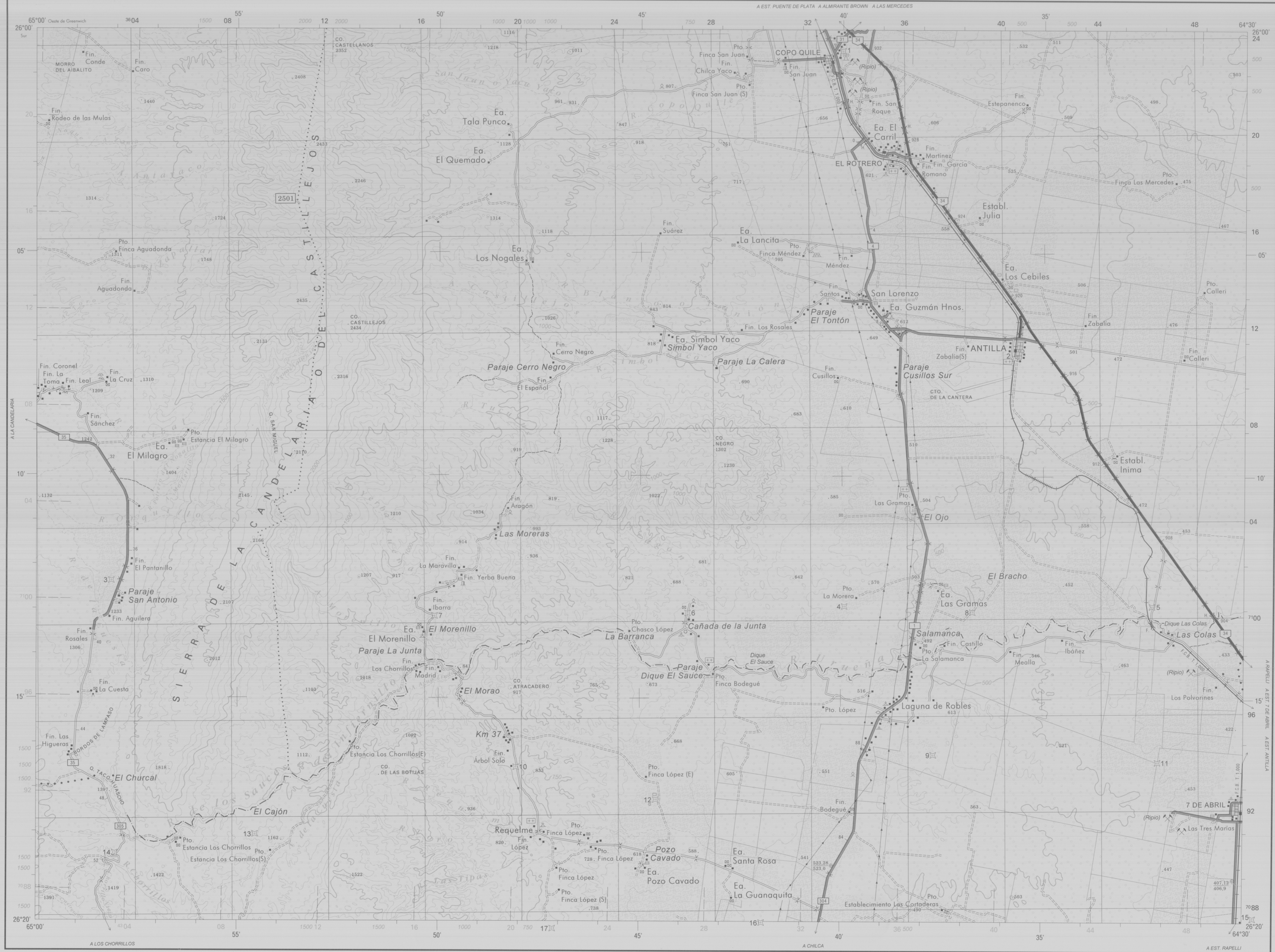
Table with 5 columns: Nº ORDEN, RED POSGAR, RED PASMA, RED PROVINCIAL, RED DENSIIFICACIÓN POSGAR. Lists various grid codes and their corresponding red numbers.

Las coordenadas de los puntos indicados y sus correspondientes monografías podrán descargarse en forma gratuita desde la página Web del Instituto Geográfico Nacional (www.ign.gob.ar)

VALORES PARA EL CENTRO DE LA HOJA
al 01 de enero de 2012



Declinación magnética 0 = 08° 25' W
Desviación magnética 2 = 05° 52' W
Variación anual = -11'



CARTA TOPOGRÁFICA DE LA REPÚBLICA ARGENTINA

Hoja 2766-6 ANTILLA Provincias de Salta, Tucumán y Santiago del Estero



SITUACIÓN GEOGRÁFICA DE LA HOJA

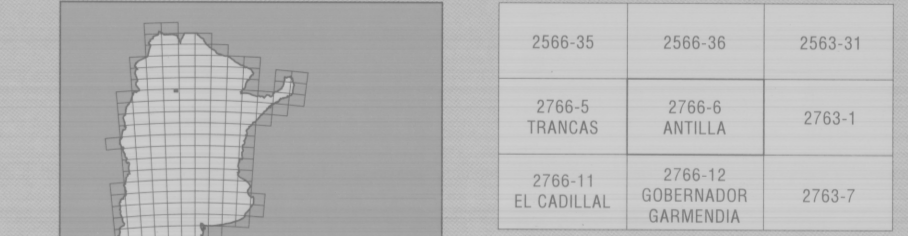



DIAGRAMA DE LOCALIZACIÓN

Table with 3 columns: Grid coordinates (e.g., 2566-35, 2566-36, 2563-31) and corresponding sheet numbers.

LEVANTAMIENTO EXPEDITIVO


EQUIDISTANCIA 100 m 50 m



ESCALA 1: 100 000

EQUIDISTANCIAS 100 Y 50 METROS

SISTEMA DE REFERENCIA TERRESTRE INTERNACIONAL: ITRS
MARCO DE REFERENCIA GEODÉSICO NACIONAL: POSGAR 05
PROYECCIÓN CARTOGRAFICA: GAUSS-KRÜGER
DATUM ALTIMÉTRICO (VENEZOL) P.A.R.N. - Referido al nivel medio del mar como horizonte hipsométrico, adoptado en el año 1924 para el maripalzo de Mar del Plata.



1) DEP. DE CADELARIA
2) PCIA. DE SANTIAGO DEL ESTERO DEP. DE PELLEGRINI
3) PCIA. DE SANTIAGO DEL ESTERO DEP. DE JIMÉNEZ

La representación de los límites interprovinciales incorporada a la cartografía oficial se ajusta a las leyes sancionadas por el Honorable Congreso Nacional, eximiéndose de responsabilidad al Instituto Geográfico Nacional sobre cuestiones de límites sujetas a tratamiento legislativo y diferido.

Actualización con ortofotos años 2000 - 2001 y levantamiento de campo, abril de 2011.
Curvas de nivel e hidrografía generados por restitución años 1991 y 1992.
Trabajo realizado en colaboración con el Gobierno de la Provincia de Tucumán, a través del Acta Acuerdo que se firmó el día 4 de noviembre de 2010.

Todo error u omisión observado en esta carta se agradecerá consignarlo en la misma y remitirla al Instituto Geográfico Nacional. La carta rectificada será enviada a la dirección del remiteinte.

INSTITUTO GEOGRÁFICO NACIONAL
Avda. Cabildo N° 381
Teléfono: 4576 - 5576/9 Fax: 4576 - 5509
(C1424AA0) CIUDAD DE BUENOS AIRES
www.ign.gob.ar
ventas@ign.gob.ar

© 2012 Instituto Geográfico Nacional
Esta carta está protegida por la Ley 11.723.
Prohibida su reproducción total o parcial por cualquier medio sin autorización expresa del IGN.
EDICIÓN AÑO 2012